

WAT
&
HOE

VENETIË









STEDENTRIP

met stads
wandelingen
& INSIDER
TIPS



VENETIË

STEDENTRIP

-  Top 10-selectie 34-55
-  Beschreven bezienswaardigheden
-  San Marco en San Giorgio
Maggiore 79-100
-  Castello 101-116
-  Cannaregio 117-128
-  San Polo en Santa Croce 129-140
-  Dorsoduro en Giudecca 141-158
-  Eilanden in de lagune 159-171



Wat & Hoe maakt deel uit van
Kosmos Uitgevers, Utrecht/Antwerpen
www.kosmosuitgevers.nl
www.watenhoe.nl

Oorspronkelijke titel: *Essential Spiral Venice*

© 2008, 2010 AA Media Limited

Tekst: Teresa Fisher

Herziening 2010: Sally Roy

© Kaarten: map data © New Holland Publishing (Zuid-Afrika) (PTY) Limited 2015 en
mapping © Istituto Geografico De Agostini S.p.A., Novara 2015

© Transportkaart: Communicarta Ltd, UK

© 2008, 2012, 2015, 2017 Kosmos Uitgevers, Utrecht/Antwerpen

Vertaling: Debby Nieberg

Herziening 2017: Tineke Zwijgers

Redactie: Kantoor Verschoor Boekmakers, Heemstede

Zetwerk: Peter Verwey Grafische Producties bv, Heemstede

Omslagontwerp: Studio Room, Naarden

Vormgeving omslag: De Weijer Design BNO, Baarn

Wandelkaarten: Cartographics, Hoor

Foto omslag voor: Getty Images

ISBN 978 90 215 6580 4

NUR 512

Vierde, herziene druk, 2017

Alle rechten voorbehouden. Niets van deze uitgave mag worden verveelvoudigd en/of openbaar gemaakt door middel van druk, fotokopie, microfilm of op welke andere wijze dan ook zonder voorafgaande toestemming van de uitgever.

Hoewel de grootst mogelijke zorg is besteed aan de samenstelling van deze gids kan de uitgever geen aansprakelijkheid aanvaarden voor schade die het gevolg is van fouten, nalatigheid of verandering in details in deze uitgave, en voor de gevolgen van het afgaan op de verstrekte informatie. Beoordeling van bezienswaardigheden, hotels, restaurants enzovoort is gebaseerd op ervaringen van de auteur. De omschrijvingen in deze gids bevatten een element van subjectiviteit en hoeven niet noodzakelijkerwijs de opinie van de uitgever weer te geven of de ondervindingen van de lezer te bevestigen. Hoewel alles in het werk is gesteld om de nauwkeurigheid van de gids te verzekeren, doen er zich onophoudelijk veranderingen voor. Wij zijn onze lezers dankbaar wanneer zij eventueel geconstateerde fouten willen melden.

Over deze gids

Gebruikte symbolen

- | | |
|---|--|
|  kaartverwijzing naar kaarten op omslag |  aanbevolen buslijn |
|  adres |  dichtstbijzijnde treinstation |
|  telefoonnummer |  dichtstbijzijnde veerdienst |
|  openingstijden |  toeristenbureau |
|  toegangsprijs |  andere praktische informatie |
|  restaurants of cafés bij of in nabijheid van bezienswaardigheid |  paginaverwijzing naar uitgebreidere beschrijving |

Deze gids bevat zes hoofdstukken:

Over Venetië 6-19

Inleiding. In het kort. Eten en drinken. Kort verblijf

Reiswijzer 20-33

Voordat je weggaat. Vervoer naar Venetië. Vervoer in Venetië. Praktische tips

Top 10-selectie 34-55

De tien onbetwistbare hoogtepunten van Venetië

De beste hotspots 56-77

De mooiste uitzichten. De leukste winkels. De coolste kids-uitjes enzovoort.


Verken de stad per wijk 76-158

Bezienswaardigheden per wijk

De lagune, de stad uit 159-183

Bezienswaardigheden buiten Venetië

Kaarten en plattegronden

Alle kaartverwijzingen hebben betrekking op de kaarten op het omslag. Bij Palazzo Ducale staat bijvoorbeeld  21J. Dat is het vak op de kaart waar je dit kunt vinden.

Prijzen

Een indicatie van de kosten van een restaurant of café bij attracties is aangegeven met het €-symbool: € voordelig, €€ gemiddeld, €€€ prijzig.




Hotelprijzen

Prijzen per tweepersoonskamer per nacht: € voordelig (minder dan € 120), €€ gemiddeld (€ 120-220), €€€ prijzig (€ 220-300), €€€€ luxe (meer dan € 300).

Restaurantprijzen

Prijzen per persoon voor een driegangenmenu zonder drankjes: € voordelig (minder dan € 30), €€ gemiddeld (€ 30-55), €€€ prijzig (meer dan € 55).

Inhoud





Over Venetië

6 - 19

Reiswijzer

20 - 33

Top 10-selectie

34 - 55

De beste hotspots

56 - 75

Verken de stad per wijk 76 - 158

De lagune, de stad uit 159 - 183

Over Venetië

| | |
|-----------------|---------|
| Inleiding | 8 - 9 |
| In het kort | 10 - 11 |
| Eten en drinken | 12 - 15 |
| Kort verblijf | 16 - 19 |



INLEIDING

Venetië is een betoverende stad en het historische vlaggenschip van een grote vloot eilanden in de lagune. Om haar ware aard te leren kennen moet je eerst naar de hoofdbezienswaardigheden: Canal Grande, Piazza San Marco en Palazzo Ducale. Neem vervolgens de tijd om de pittoreske achterafstraatjes met hun verborgen pleintjes en kerken te verkennen. Venetië heeft een verborgen kant die alleen over water te bereiken is.

Per boot kom je in een andere wereld en zie je de stad zoals het hoort: met vlugge blikken in oude huizen, afgeschermden tuinen en reparatiewerven voor gondels. Dat is de essentie van Venetië.



Venetië, een van de meest geschilderde, gefilmde en beschreven steden ter wereld, is ongelooflijk mooi. Niets bereidt je voor op die eerste aanblik van koepels en spitsen die in de verte als een fata morgana uit het gladdige, grijze water oprijzen.

Op zonnige dagen, als het water het licht als duizenden lampjes weerkaatst, is dit adembenemend. In de stad klotst het donkere water rond de funderingen van onwezenlijk aandoende gebouwen. Dit zorgt voor een licht desoriënterend effect, dat wordt versterkt door het zachte ruisen van de wind langs boten en meerpalen. Achter de grachten liggen smalle, kronkelige steegjes waarin zelfs de beste kaartlezer verdwaalt en alle haast moet worden vergeeten. Tijd is niet van belang. Deze stad betovert en blijft je bij, totdat je zintuigen bij een volgend bezoek opnieuw door de schoonheid worden overvallen.

DE STAD

- Hoogte boven zeeniveau: 80 cm
- Hoogte van de overstroming in 1966: 2 m
- Hoogste punt: *Campanile* op 99 m
- Grootte van de stad: van oost naar west 5 km, van noord naar zuid: 2 km
- Grootte van de gemeente:: een kwart van de provincie Utrecht en tweemaal het Hoofdstedelijk gewest Brussel
- Aantal wijken (*sestieri*): 6
- Aantal grachten: 177
- Aantal bruggen (schatting): 400
- Aantal steegjes (schatting): 3000





- Aantal kerken (schatting): 200
- Verzinking (jaarlijks): ca. 2 mm
- Gebouwen langs het Canal Grande met beschadigde funderingen: 60 procent
- Bezoekers per jaar (schatting): meer dan 18 miljoen

BESCHERMING VENETIË

In 2003 startte de Italiaanse overheid het megaproject Mose om de stad Venetië en de lagune te beschermen tegen hoog water. Een bewegende dam (vergelijkbaar met de Nederlandse Maeslantkering en de London Barrier) houdt het acqua alta tegen, zodat overstromingen van de stad (zoals in 1966) tot het verleden behoren. Voor meer informatie, zie www.mosevenezia.eu.

BEVOLKING

- Bevolking op het toppunt van de Republiek Venetië (schatting): 200.000
- Bevolking in 1950 (schatting): 140.000
- Bevolking in 2016 (schatting): 54.000
- Mensen die jaarlijks Venetië verlaten (schatting): 1000

ECONOMISCHE FACTOREN


- Kosten voor levensonderhoud: 1,5 procent duurder dan Milaan, 4 procent duurder dan Rome
- Aandeel arbeidsbevolking betrokken bij het toerisme: meer dan 50 procent
- Aantal cadeauwinkels (schatting): 500
- Aantal loodgieters (schatting): 10

DE LAGUNE

- Lengte: 56 km
- Breedte: 8-14 km
- Oppervlakte: 550 km²

Top 10-selectie

- | | | |
|----|-----------------------------------|---------|
| 1 | Burano | 36 - 37 |
| 2 | Canal Grande | 38 - 39 |
| 3 | Gallerie dell'Accademia | 40 - 41 |
| 4 | Palazzo Ducale | 42 - 43 |
| 5 | Piazza en Basilica San Marco | 44 - 45 |
| 6 | San Giorgio Maggiore | 46 - 47 |
| 7 | Santi Giovanni e Paolo | 48 - 49 |
| 8 | Santa Maria Gloriosa dei Frari | 50 - 51 |
| 9 | Santa Maria della Salute | 52 - 53 |
| 10 | Scuola Grande di San Rocco | 54 - 55 |



Burano

Dit kleine eiland van vissers en kantwerksters is verblindend mooi. Dat mag je gerust letterlijk opvatten, want als je vanaf de schaduwrijke kade via een smal straatje bij de eerste gracht aankomt blinken de huizen je in oranje, blauw, groen, roze en geel tegemoet.

Naar verluidt schilderden de vissers hun huizen traditioneel zo bont mogelijk, zodat zij ook in dichte mist makkelijk thuis konden komen. Met een beetje geluk zaten hun vrouwen dan voor de deur te kantklossen, want daar staan zij bekend om.

Sinds het op 8 km afstand gelegen eiland Venetië een van de drukst bezochte bestemmingen ter wereld is, wordt het voor de bewoners van Burano lastig om hun tradities in ere te houden. Toeristen hebben het eiland ontdekt en in de lokale kantwinkels wordt nu ook borduurwerk uit Hongkong verkocht.

Niettemin is een bezoek aan Burano een feestje. Het tochtje met de vaporetto (► 168-169) is erg de moeite waard en het is na de drukte van Venetië een verademing om een paar uur rond te wandelen op de kades van Burano, waar de huizen zo mooi weerspiegelen in het water. Voor de deur liggen bootjes, over het water zijn bruggetjes gebouwd en aan het eind van de straatjes glinstert altijd de zee. Eet een bord pasta of verse vis op een terras en als toetje moet je zeker een zakje kopen van de eilandspecialiteit busolai, mierzoete koekjes met een lichte anijssmaak.

Je kunt op het eiland een paar interessante gebouwen bekijken. Zoals de kerk **San Martino**, die een enorm en verontrustend schilderij bezit van de kruisiging door Tiepolo de Oudere. Ook vanbuiten is het gebouw indrukwekkend, alleen al vanwege de scheef staande klokkentoren. In het **Museo del Merletto** bezoek je een boeiende expositie van fijn kantwerk.



✚ Zie kaart achterflap 📄 LN vanaf Fondamenta Nuove

San Martino

✉ Piazza Galuppi 📞 (041) 730 096 🕒 Dag. 8-12, 15-19 uur 🖱️ Gratis

Museo del Merletto

✉ Piazza Galuppi 187 📞 (041) 730 034 🌐 www.museomerletto.visitmuve.it

🕒 Apr-okt di-zo, wo-ma 10-18, nov-mrt di-zo 10-17 uur

🖱️ Gemiddeld





VENETIË

Venetië is een betoverende stad en heeft een verborgen kant die alleen over water te bereiken is.

Per boot kom je in een andere wereld en zie je de stad zoals het hoort: met vlugge blikken in oude huizen, afgeschermden tuinen en reparatiewerven voor gondels. Het is een van de meest geschilderde, gefilmde en beschreven steden ter wereld, en ongelooflijk mooi.

- De **Top10-selectie** van onbetwiste hoogtepunten
- De **beste hotspots**: van de lekkerste lunchadressen tot de leukste winkels en markten
- Verken **de stad per wijk**
- Met stadswandelingen en **insider tips**

www.watenhoe.nl

NUR 512



9 789021 565804